Rome 3D
Cireve Université de Caen

https://rome.unicaen.fr/

Le Plan de Rome virtuel est une maquette virtuelle interactive représentant Rome à l'époque de Constantin soit au IVème siècle après J.C.



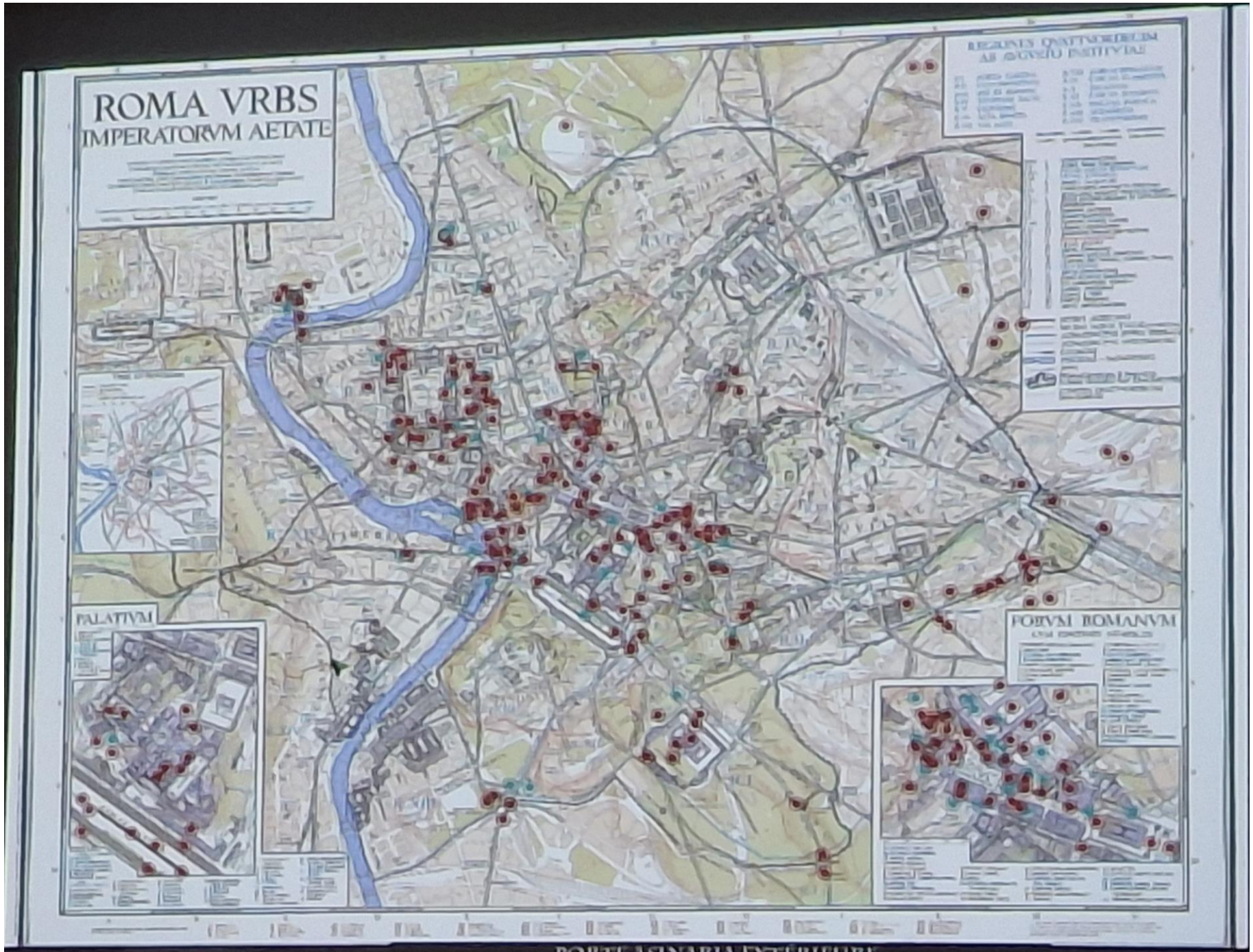

PORTE ASINARIA EXTERIEURE



Les lieux de pouvoir

Le théâtre de Pompée





Une des loges d’honneur



Le velum, pour protéger du soleil

Le Plan de Rome

Restituer la Rome antique

» Le pentapylon

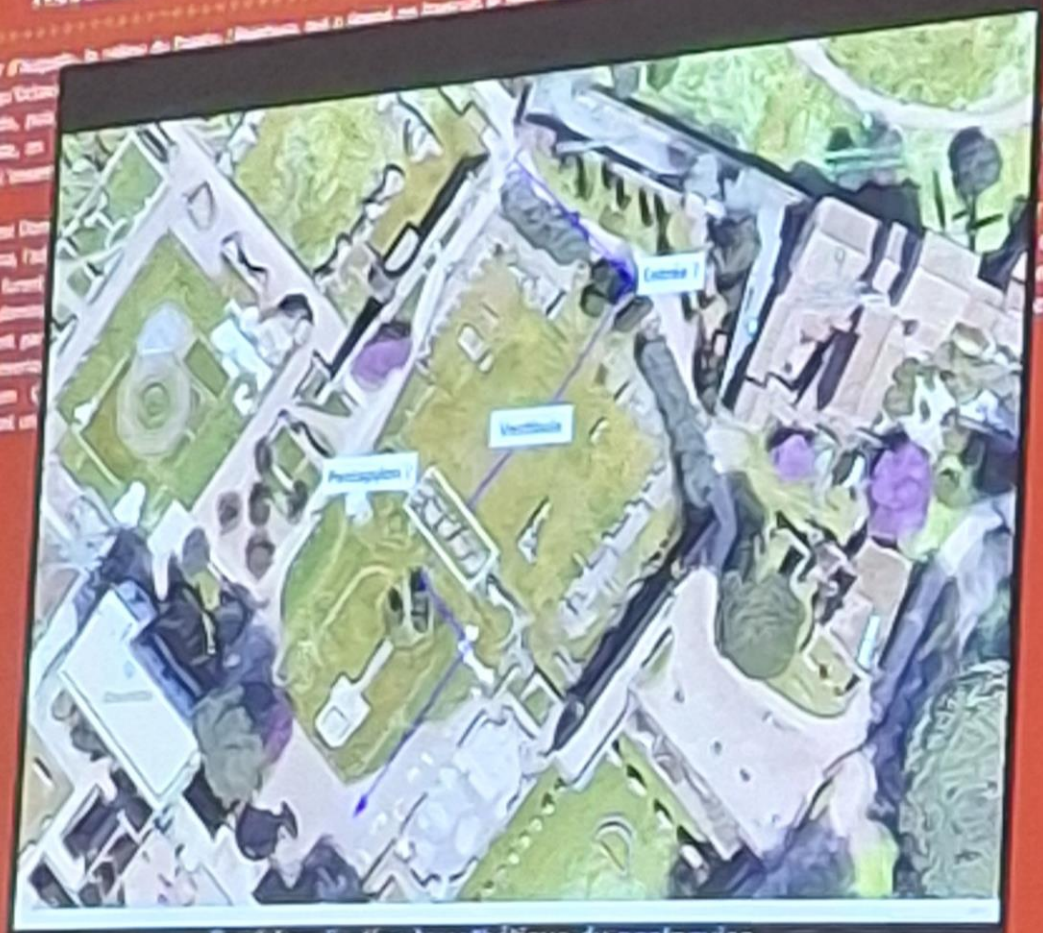

fig. 1 Localisation hypothétique du pentapylon

Fig. 1 Localisation hypothétique du pentapylon



Fig. 2 Mosaïque du palais de Théodoric à Ravenne



Façade de la Domus Flavia appelée aussi la domus Augustana. Ainsi est désigné le palais impérial depuis Domitien

- Salle du conseil virtuelle / salle du conseil aujourd'hui

Le pentapylon en fermeture de l’atrium

Ile au centre du péristyle supérieur

g. 1 Le "petit temple" du péristyle supérieur avec l'Antiquarium du Palatin en arrière-plan

fig. 3 Le soubassement du "petit temple" du péristyle supérieur
Cliché Sophie Madeleine, 2023



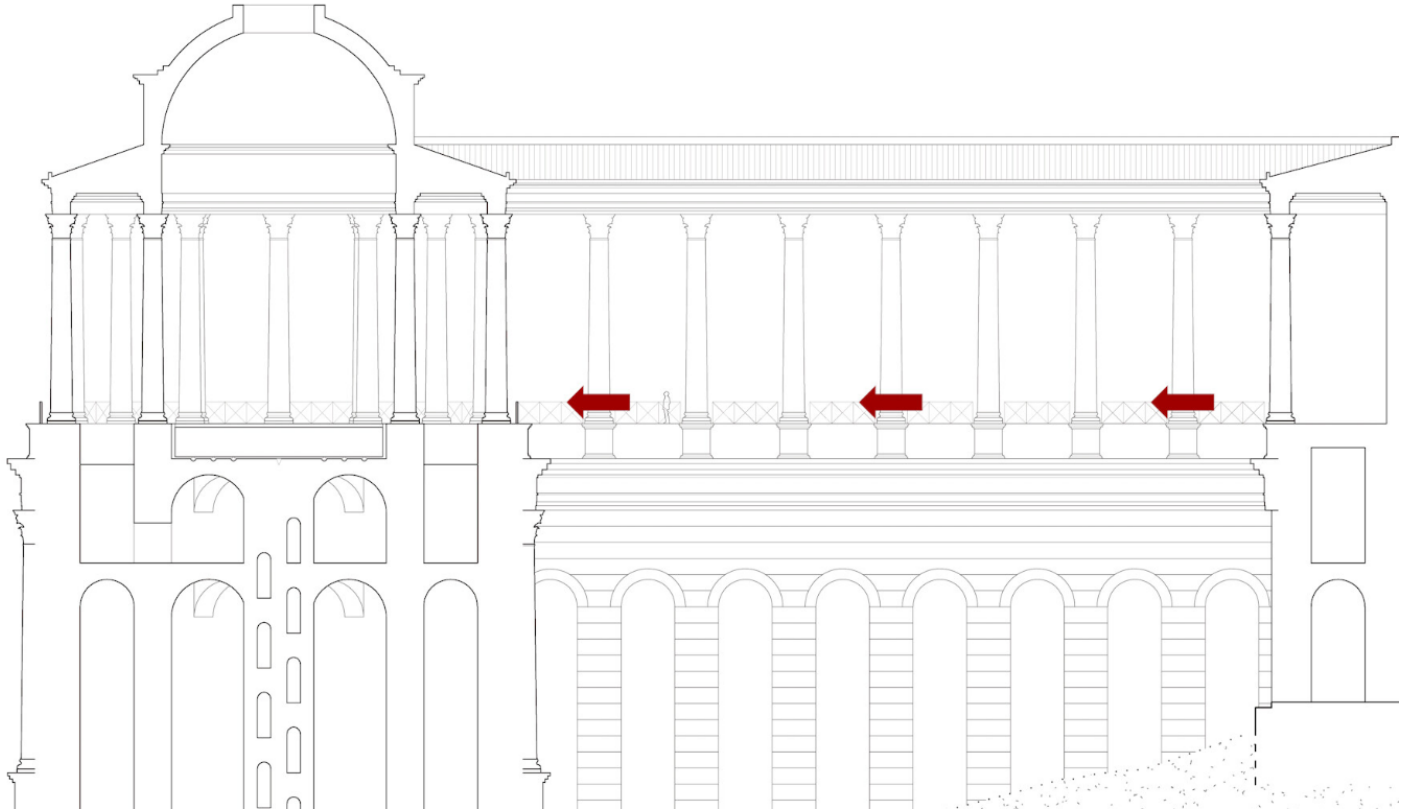

Salle à manger de Néron



La cenatio rotunda sur le mont Palatin

Vision du colosse de Néron depuis la cenatio rotunda

Temple d’Isis sur le Champ de Mars

Temple de Sérapis juste à côté du temple d’Isis

Le colisée